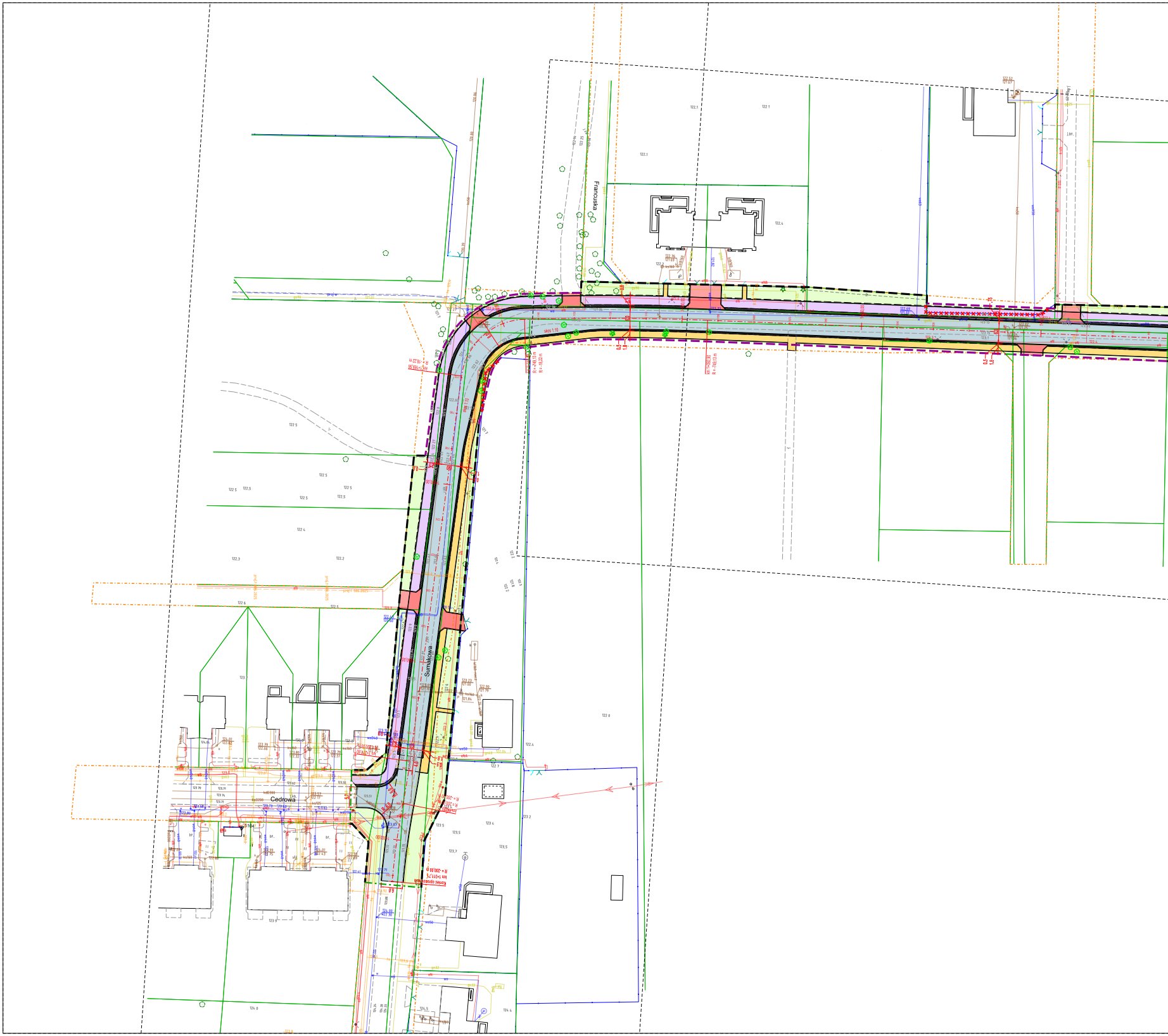
Francuska
Sumakowa
Cedrowa

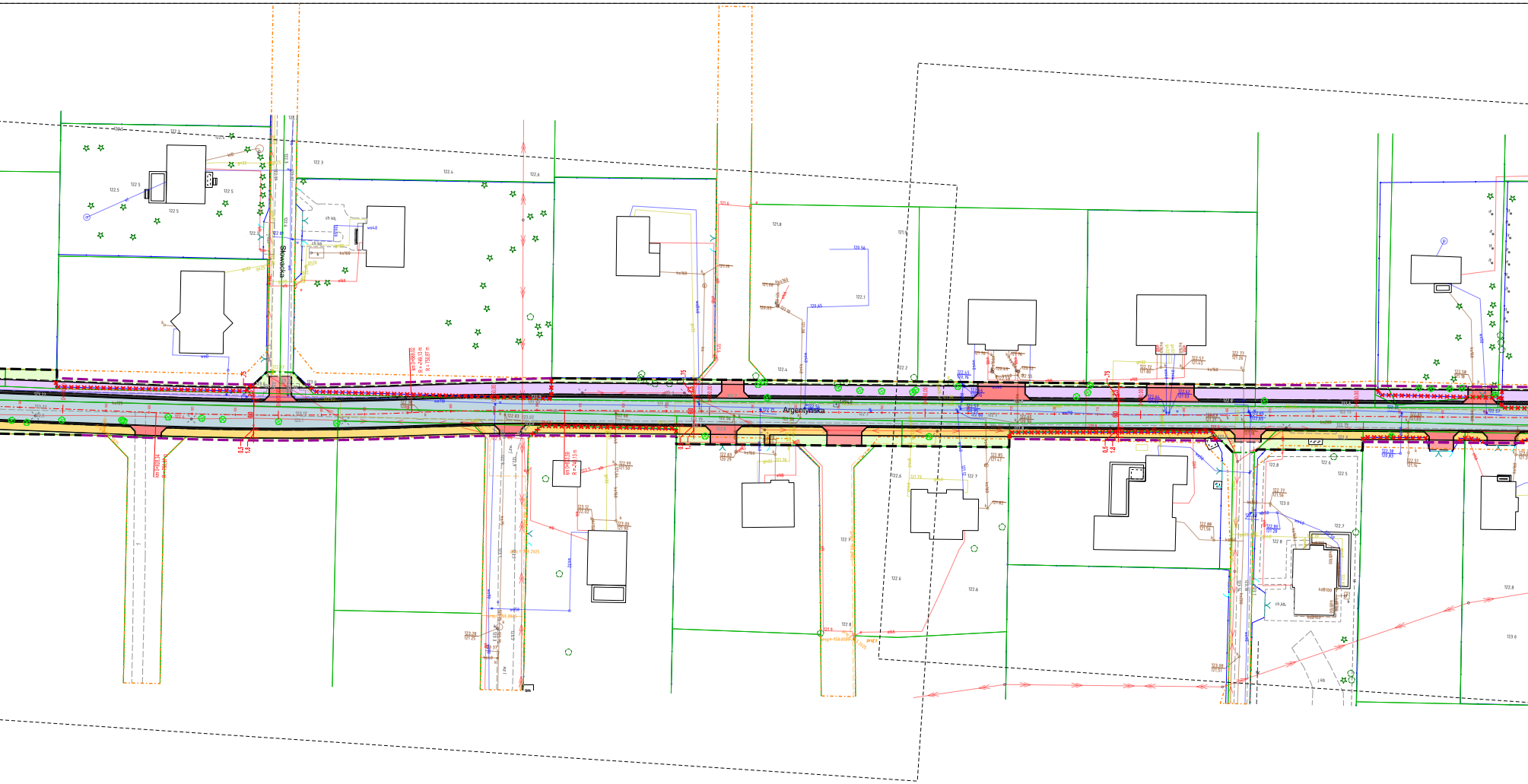
Słowacka
Argentyńska
km 0+668,02
R = -749,13 m
R = 750,87 m
ch.kb.
we40
ks160
gn32
gn25
gn20
el4
122.3
122.4
122.5
122.6
123.0
0,5
1,8
.75

01

KONC

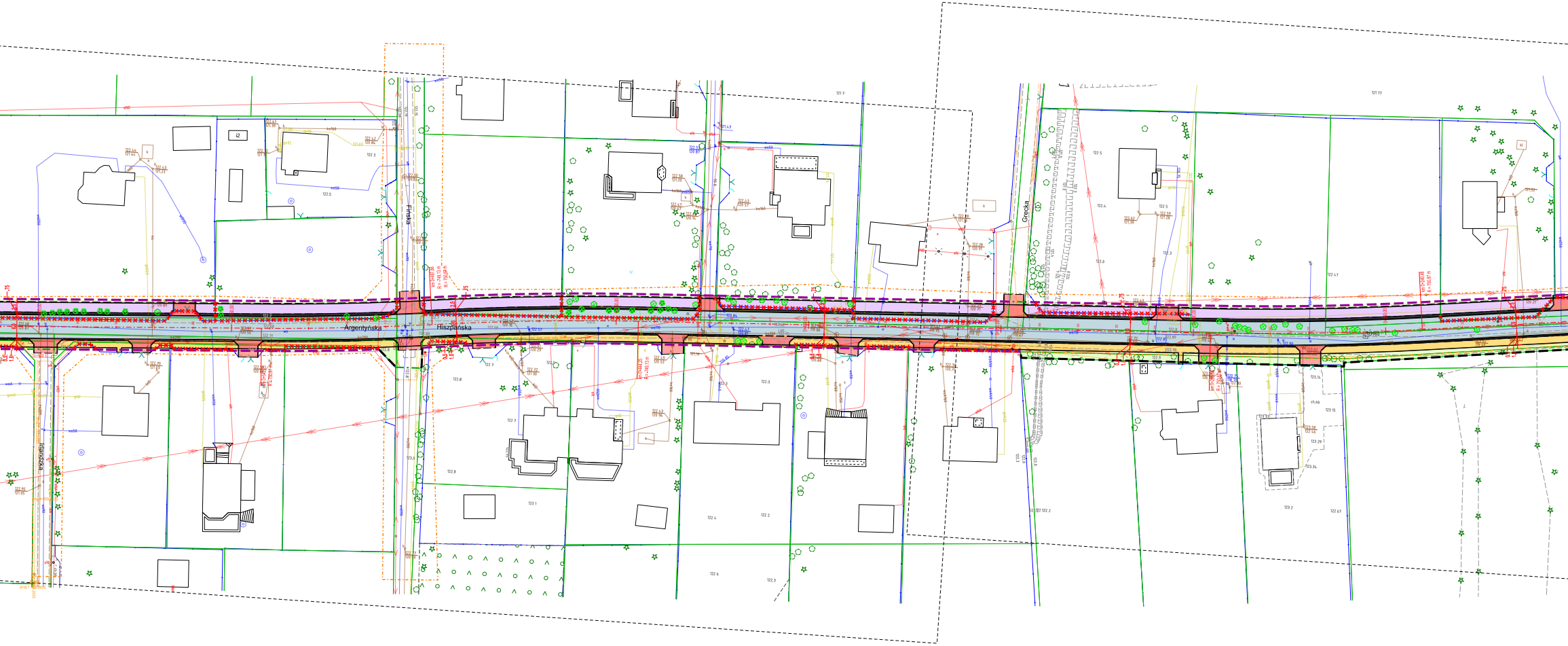
Argentyńska
Hiszpańska
Fińska
Grecka
Irlandzka

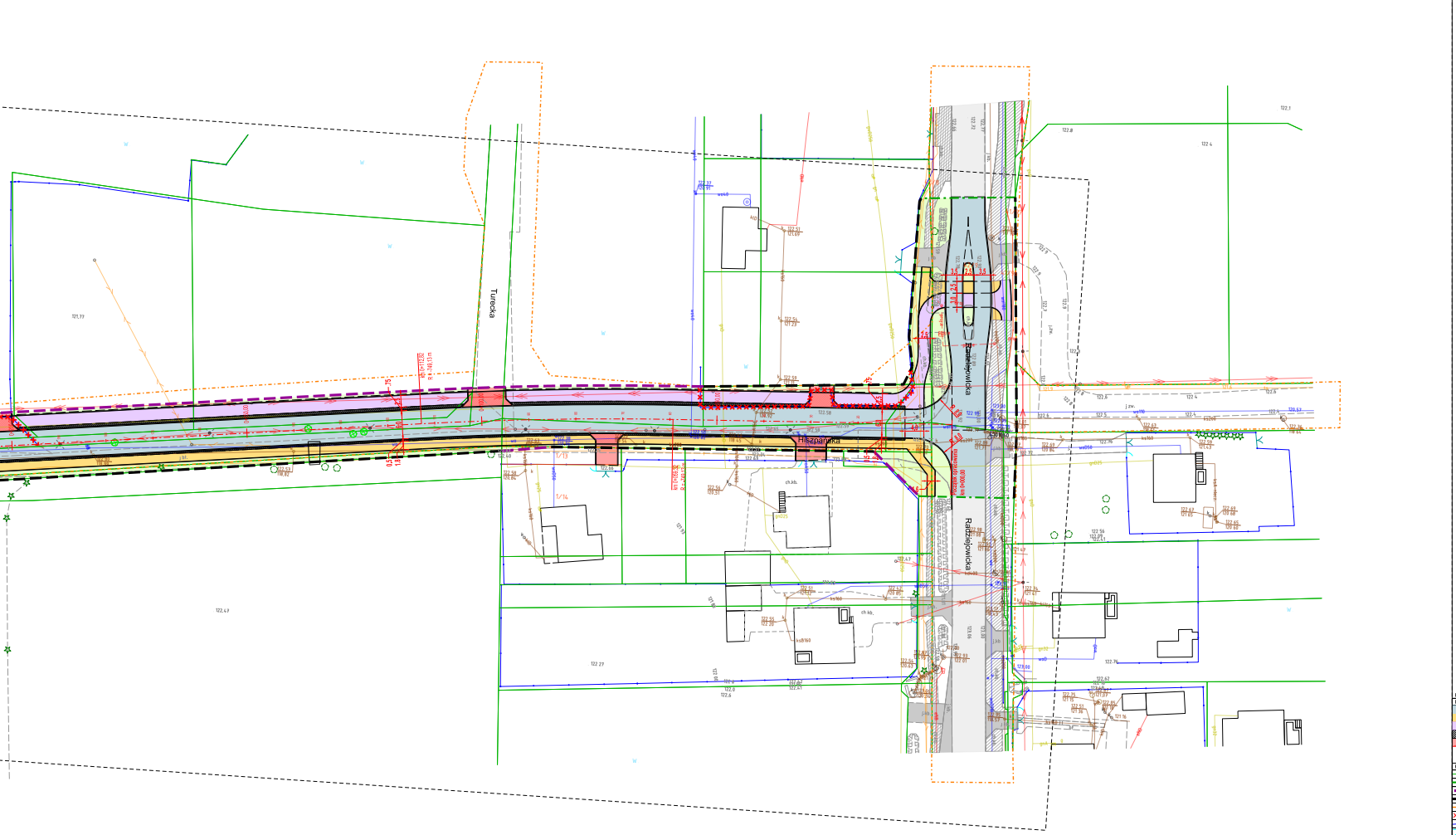
Turecka
Hiszpańska
Radziejowicka
Radziejowicka

LEGENDA:

Drogi:			
🟦	projektowana jezdnia	⬜	istniejąca jezdnia
🟨	projektowana droga dla pieszych	▦	istniejąca droga dla pieszych
🟪	projektowana droga dla pieszych i rowerów	▨	istniejąca droga dla pieszych i rowerów
▨	pas bezpieczeństwa przy drodze dla pieszych oraz przy drodze dla pieszych i rowerów		
🟥	projektowany zjazd		

Pozostałe elementy planu:	
55/16	istniejąca granica oraz numer działek
‒ · ‒	granica prowadzenia robót
‒ ‒	projektowana granica pasa drogowego - linia podziałowa
‒ ‒	projektowana granica pasa drogowego - granica istniejącej działki
‒ ‒	granica obszaru dróg wg MPZP
✕ ✕ ✕ ✕	ogrodzenie do rozbiórki
―	istniejące ogrodzenie
	istniejąca brama oraz furtka
○ ☆	istniejące drzewa liściaste / iglaste
⊗	drzewo do wycinki

Wymiary podane na rysunku są wymiarami netto w świetle obramowania nawierzchni, tj. nie obejmują szerokości krawężników, obrzeży, oporników.

Zamawiający: BURMISTRZ GRODZISKA MAZOWIECKIEGO ul. T. Kościuszki 12A 05-825 Grodzisk Mazowiecki	Faza projektu: KONCEPCJA
Biuro projektowe: BPI Biuro Projektów Infrastrukturalnych Krzysztof Suliga ul. Tęczowa 3/6, 05-270 Marki tel. 791 95 65 51, email: biuro@bpi-ks.pl	Projektant w specjalności drogowej: mgr inż. Krzysztof Suliga uprawnienia do projektowania bez ograniczeń w spec. drogowej nr 83/DOS/12 Podpis:

NAZWA OPRACOWANIA:	Skala rysunku:	Data:	Numer rysunku:
KONCEPCJA BUDOWY CIĄGU ULIC HISZPAŃSKIEJ, ARGENTYŃSKIEJ I SUMAKOWEJ NA ODCINKU OD SKRZYŻOWANIA Z ULICĄ RADZIEJOWICKĄ W JANINOWIE DO SKRZYŻOWANIA Z ULICĄ CEDROWĄ W CZARNYM LESIE	1:500	03.2026 r.	W3-01
	Tytuł rysunku:		Tom:
	KONCEPCJA ZAGOSPODAROWANIA TERENU		KONC